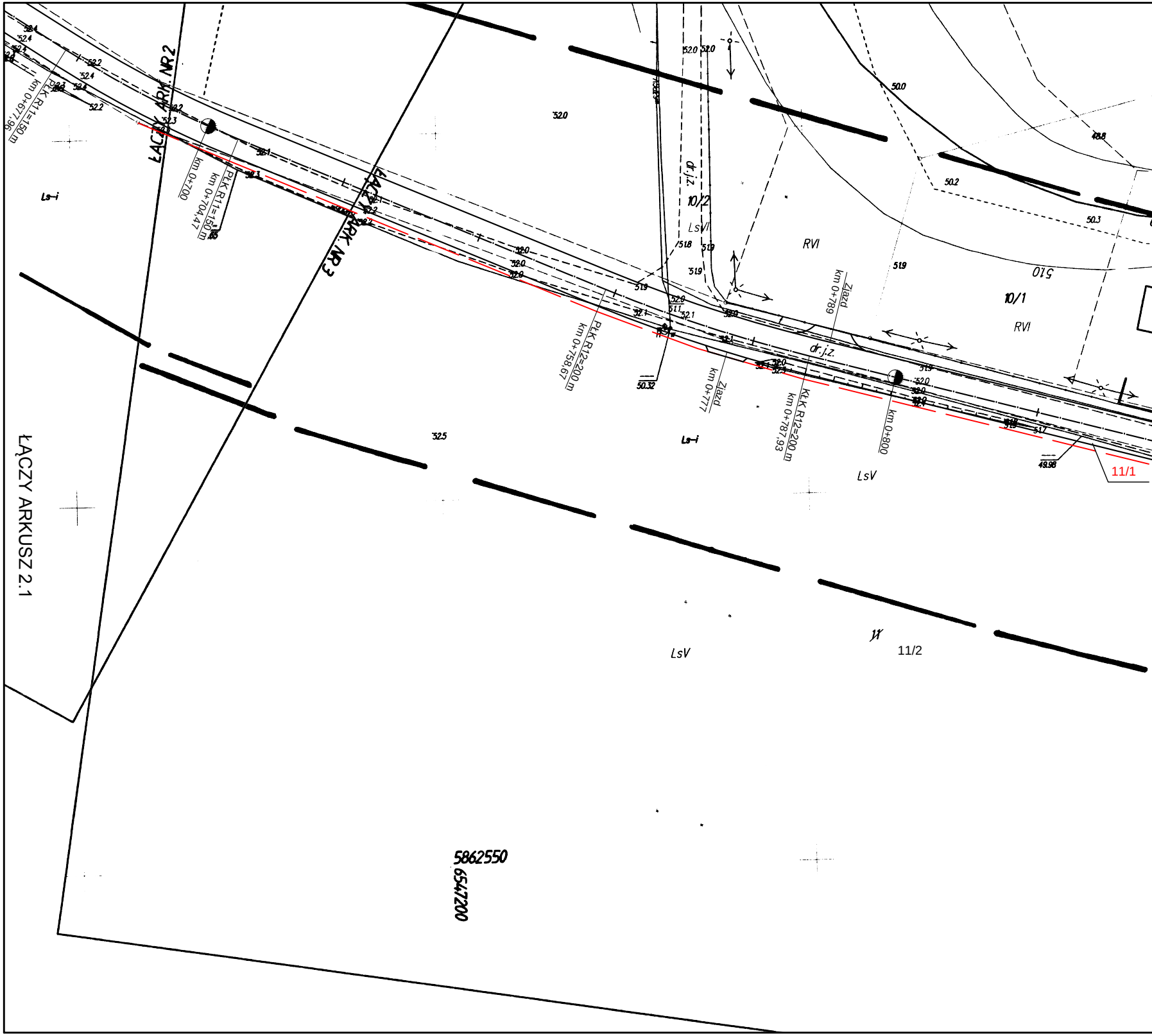
ŁĄCZY ARK. NR 2
ŁĄCZY ARK. NR 3
ŁĄCZY ARKUSZ 2.1
km 0+677,96
PŁK R1=150 m
km 0+700
km 0+704,47
PŁK R1=150 m
Ls-i
52.0
52.5
dr.j.z.
10/2
LsVI
RVI
Zjazd
km 0+789
50.0
48.8
50.2
50.3
51.9
51.0
10/1
RVI
PŁK R12=200 m
km 0+758,67
Zjazd
km 0+777
dr.j.z.
KłK R12=200 m
km 0+787,93
km 0+800
50.32
49.98
11/1
Ls-i
LsV
LsV
11/2
5862550
6547200

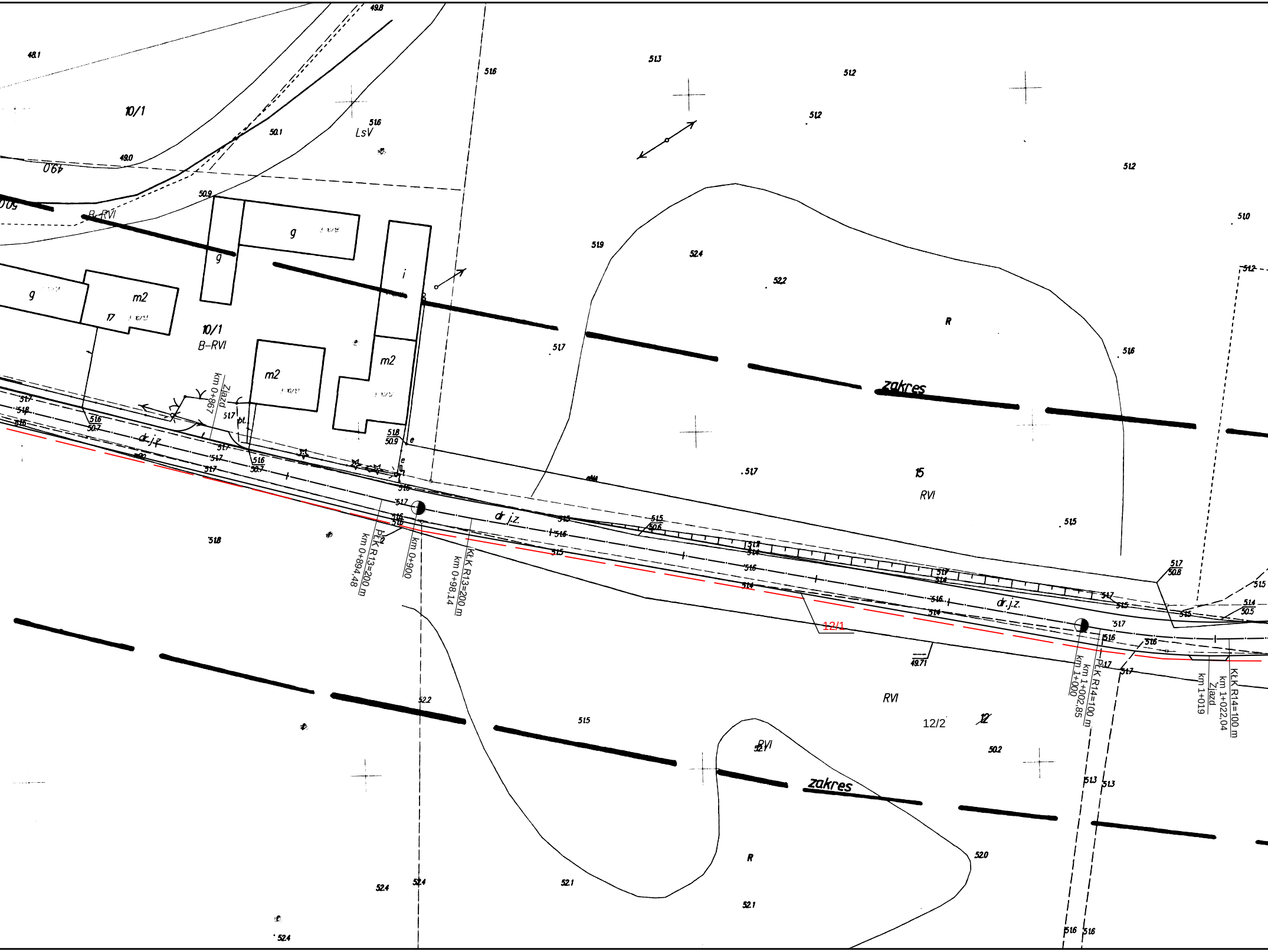
10/1
LsV
10/1
B-RVI
B-RVI
g
g
g
m2
m2
m2
i
17
Zjazd
km 0+867
dr. j.z.
dr j.z.
dr. j.z.
pł.
e
PŁK R13=200 m
km 0+894,48
km 0+900
KŁK R13=200 m
km 0+98,14
zakres
zakres
15
RVI
R
12/1
RVI
12/2
12
RVI
R
PŁK R14=100 m
km 1+002,85
km 1+000
km 1+019
Zjazd
km 1+022,04
KŁK R14=100 m
48.1
49.8
50.1
49.0
51.6
50.9
51.3
51.2
51.2
51.2
51.0
51.2
51.9
52.4
52.2
51.6
51.7
51.7
51.8
51.5
49.71
52.2
51.5
50.2
52.0
52.1
52.1
52.4
52.4
52.4
51.3
51.3
51.6
51.6

PROJEKT ZAGOSPODAROWANIA TERENU

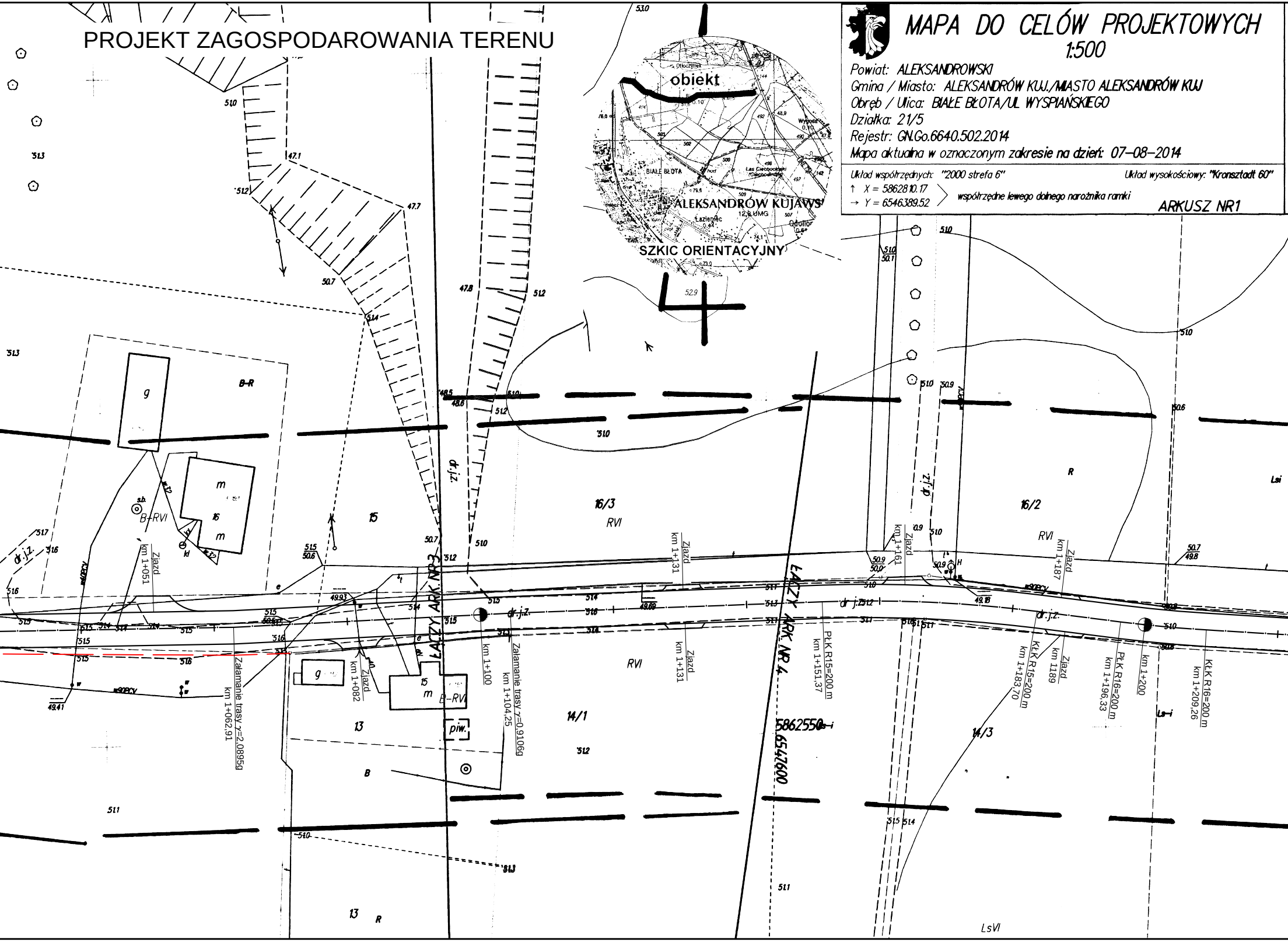
obiekt
ALEKSANDRÓW KUJAWSKI
SZKIC ORIENTACYJNY
BIAŁE BŁOTA
Łazieniec
g
m
16
m
B-R
B-RVI
15
16/3
RVI
16/2
RVI
R
Lsi
14/1
RVI
14/3
13
B
15
m
B-RVI
g
piw.
13
R
LsVI
Ls-i
dr.j.z.
ŁĄCZY ARK. NR 3
ŁĄCZY ARK. NR 4
5862550
6547600
Zjazd km 1+051
Zjazd km 1+082
Załamanie trasy γ=2,0895g km 1+062,91
km 1+100
Załamanie trasy γ=0,9106g km 1+104,25
Zjazd km 1+131
Zjazd km 1+131
PŁK R15=200 m km 1+151,37
Zjazd km 1+161
KŁK R15=200 m km 1+183,70
Zjazd km 1189
Zjazd km 1+187
PŁK R16=200 m km 1+196,33
km 1+200
KŁK R16=200 m km 1+209,26
w90PCV

MAPA DO CELÓW PROJEKTOWYCH

1:500

Powiat: ALEKSANDROWSKI
Gmina / Miasto: ALEKSANDRÓW KUJ./MIASTO ALEKSANDRÓW KUJ
Obręb / Ulica: BIAŁE BŁOTA/UL WYSPIAŃSKIEGO
Działka: 21/5
Rejestr: GN.Go.6640.502.2014
Mapa aktualna w oznaczonym zakresie na dzień: 07-08-2014

Układ współrzędnych: "2000 strefa 6"
Układ wysokościowy: "Kronsztadt 60"
↑ X = 5862810.17
→ Y = 6546389.52
współrzędne lewego dolnego narożnika ramki

ARKUSZ NR1

Poświadcza się, że niniejszy dokument został opracowany w wyniku prac geodezyjnych i kartograficznych, których rezultaty zawiera operat techniczny wpisany do ewidencji materiałów państwowego zasobu geodezyjnego i kartograficznego.

Organ prowadzący państwowy zasób geodezyjny i kartograficzny	STAROSTA ALEKSANDROWSKI
Identyfikator ewidencyjny materiału zasobu - operatu technicznego	P.0401. 2014. 1094
Data wpisania operatu technicznego do ewidencji materiałów zasobu	19. 09. 2014
Imię, nazwisko i podpis osoby reprezentującej organ	z up. STAROSTY [illegible] Jarosław [illegible]

Nie wykazuje się [illegible] w terenie [illegible] niniejszej [illegible] urządzeń podziemnych, które nie [illegible] zgłoszone do inwentaryzacji lub o których brak jest informacji w [illegible] branżowych

BIURO GEODEZJI i USŁUG BRANŻOWYCH
JAROSŁAW BARTCZAK
CENTROGEO
tel./fax 54 282 61 72
kom. 608 074 989
87-700 Aleksandrów Kujawski, ul. Kościelna 6
NIP 891-119-90-50 REGON 910922175

G E O D E T A
mgr inż. Jarosław Bartczak
świadectwo Nr 17526 wydane
przez GGK 20.11.1999

Uwaga!
W aktualizowanym zakresie mapy
nie badano ksiąg wieczystych
pod kątem obciążeń
służebnościami gruntowymi.

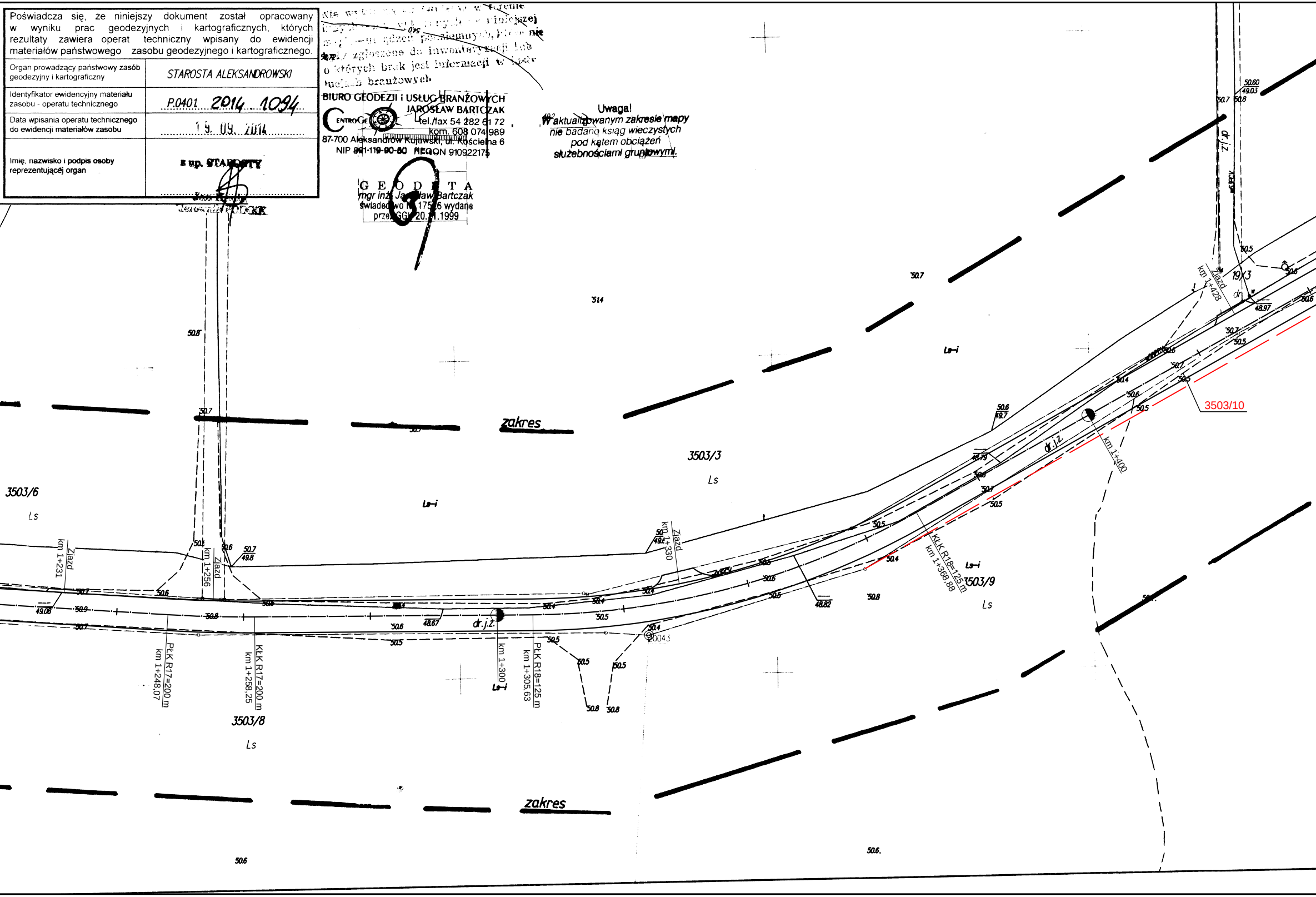
zakres
zakres
3503/3
Ls
Ls-i
3503/6
Ls
Ls-i
3503/8
Ls
3503/9
Ls
Ls-i
3503/10
19/3
dr.j.z.
dr.j.z.
dr.j.z.
dr
Zjazd
km 1+231
km 1+256
Zjazd
km 1+330
Zjazd
km 1+428
PłK R17=200 m
km 1+248,07
KłK R17=200 m
km 1+258,25
km 1+300
Ls-i
PłK R18=125 m
km 1+305,63
KłK R18=125 m
km 1+368,88
km 1+400
50.60
49.03
50.7
50.8
51.4
50.8
50.7
49.08
50.9
50.7
50.6
50.8
50.6
50.7
49.8
48.67
50.6
50.5
50.4
50.5
50.5
50.8
50.8
48.82
50.8
50.4
50.5
50.6
49.7
48.79
50.7
50.5
50.4
50.6
50.5
48.97
50.6
50.6
50.6
50.6
20043

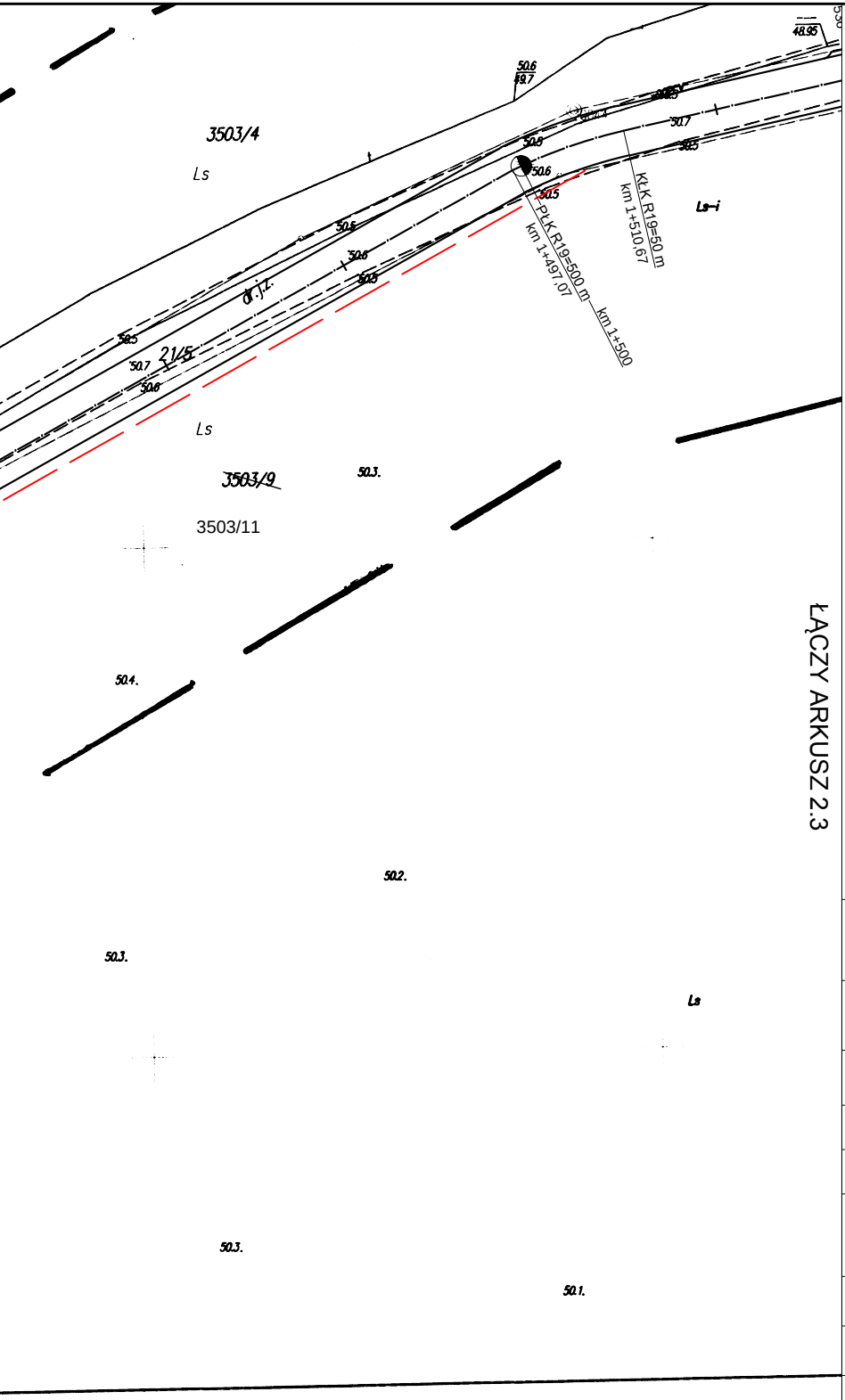
48.95
50.6
49.7
3503/4
Ls
50.8
50.7
50.5
50.6
50.5
KŁK R19=50 m
km 1+510,67
PŁK R19=500 m
km 1+497,07
km 1+500
Ls-i
50.5
50.6
50.5
dr.j.z.
50.5
21/5
50.7
50.8
Ls
3503/9
50.3.
3503/11
50.4.
ŁĄCZY ARKUSZ 2.3
50.2.
50.3.
Ls
50.3.
50.1.

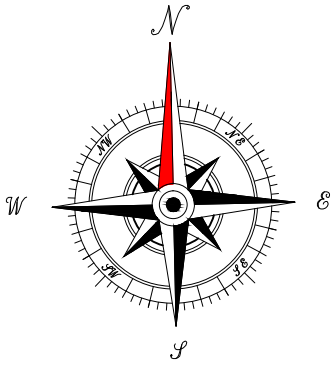
N
W
E
S
NW
NE
SW
SE

LEGENDA:

🟥 - - - -	Granice geodezyjne po podziale
77/16	Numery działek po podziale wchodzące w skład pasa drogowego
— - — - —	Oś jezdni
———	krawędź jezdni

Nazwa inwestycji:	Budowa drogi gminnej nr 160203C w miejscowości Białe Błota	
Lokalizacja:	Województwo kujawsko - pomorskie, powiat aleksandrowski, gmina Aleksandrów Kujawski, miejscowość Białe Błota	
Inwestor:	Gmina Aleksandrów Kujawski	
Stadium dokumentacji:	Projekt budowlany	
Nazwa arkusza:	Projekt Zagospodarowania Terenu	
Biuro projektowe:	Usługi Drogowe	Usługi Drogowe Sergiusz Makowski ul. Kaliska 87a 87-800 Włocławek kor.: ul. Kaliska 83/63 87-800 Włocławek tel. 785 46 12 73 e-mail.: uslugi.drogowe@gmail.com www.facebook.com/uslugi.drogowe
Projekant:	mgr inż. Sergiusz Makowski uprawnienia budowlane nr KUP/0134/PWOD/12 do projektowania i kierowania robotami budowlanymi bez ograniczeń w specjalnosci drogowej	Podpis:
Projekant sprawdzający:	inż. Mariusz Jabłoński uprawnienia budowlane nr UA-V-7342-5/22/98 Wk do projektowania bez ograniczeń w specjalnosci konstrukcyjno-budowlanej	Podpis:

Branża:	Skala:	Data:	Nr arkusza:
DROGOWA	27.11.2014 r.	27.11.2014 r.	2.2